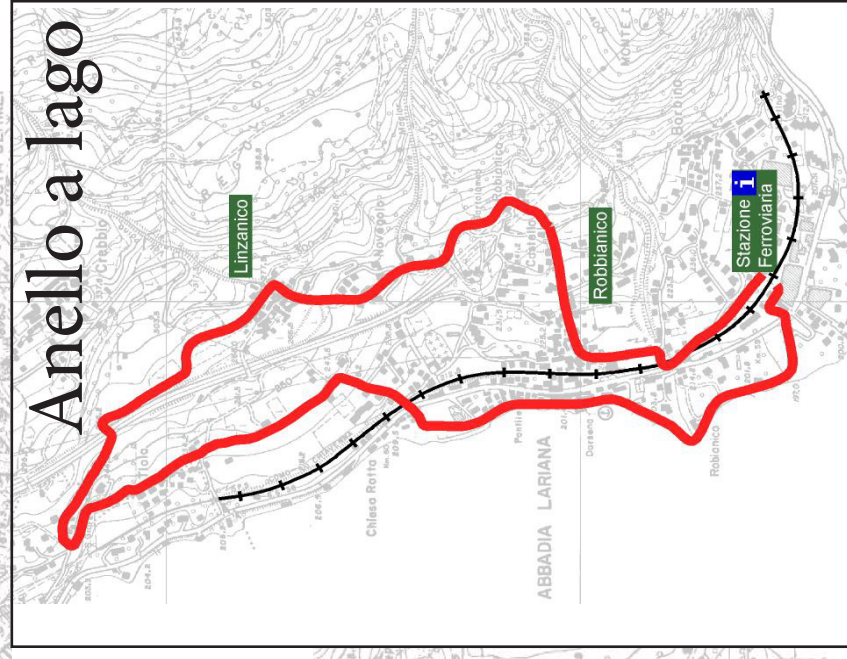


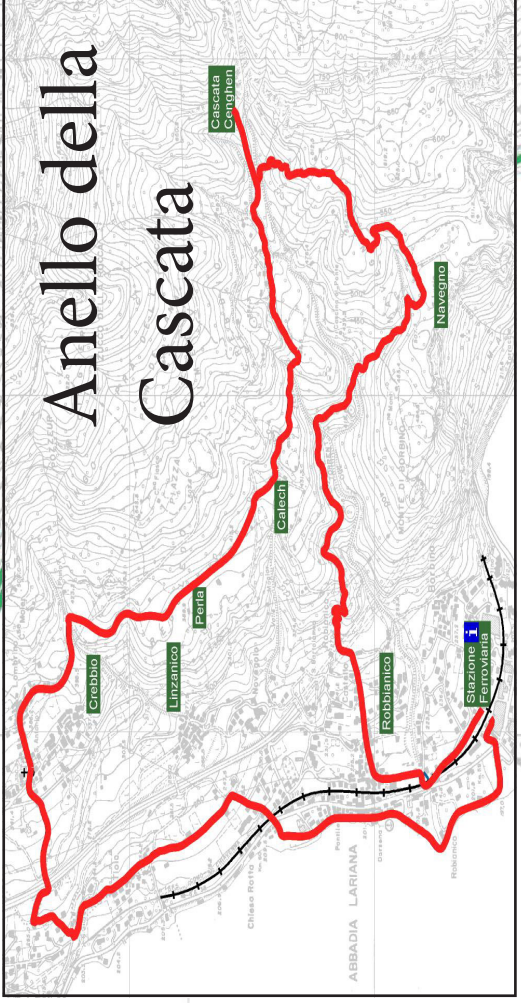
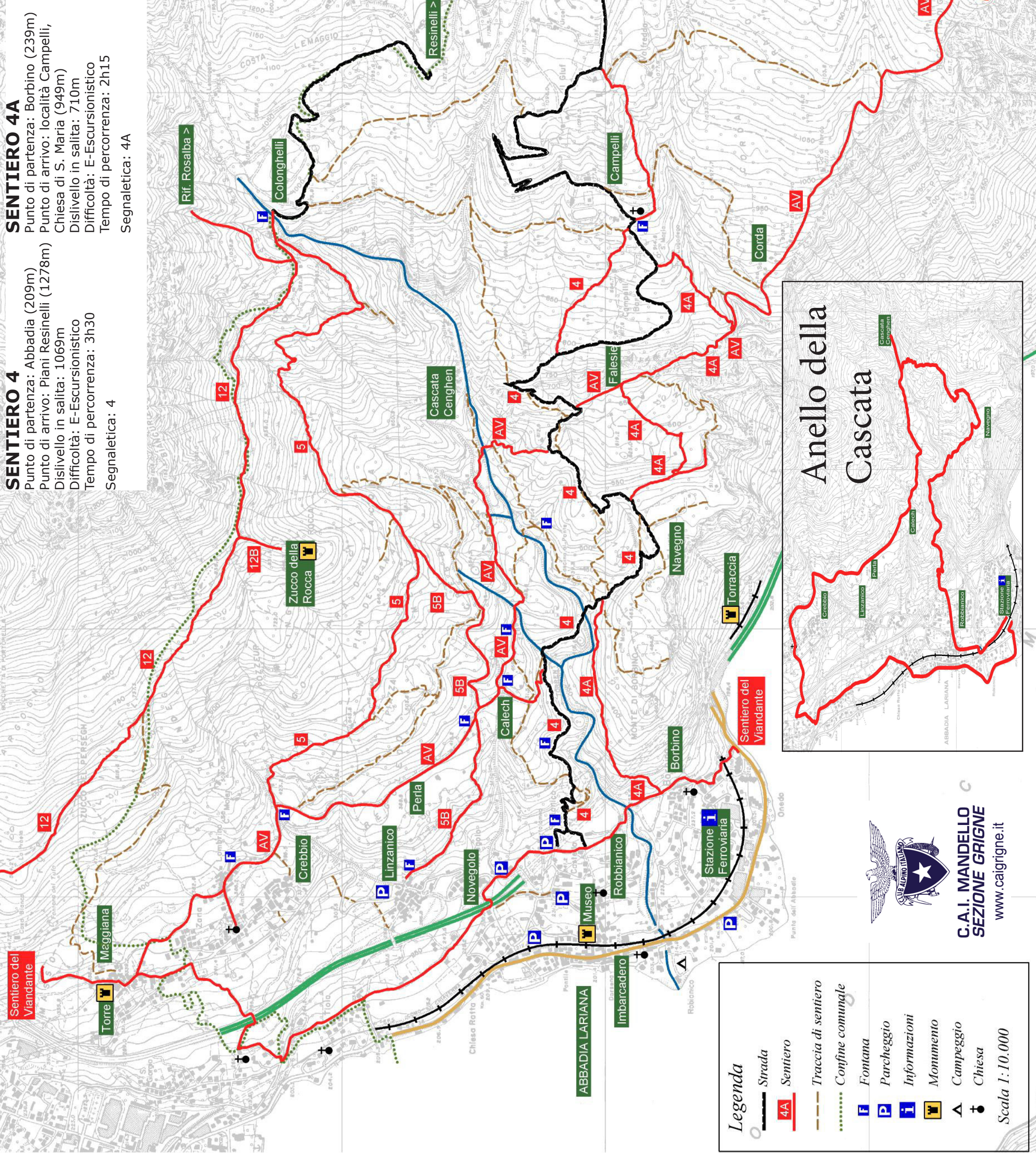
**SENTIERO 4**  
 Punto di partenza: Abbadia (209m)  
 Punto di arrivo: Piani Resinelli (1278m)  
 Dislivello in salita: 1069m  
 Difficoltà: E-Escursionistico  
 Tempo di percorrenza: 3h30  
 Segnaletica: 4

**SENTIERO 4A**  
 Punto di partenza: Borbino (239m)  
 Punto di arrivo: località Campelli, Chiesa di S. Maria (949m)  
 Dislivello in salita: 710m  
 Difficoltà: E-Escursionistico  
 Tempo di percorrenza: 2h15  
 Segnaletica: 4A



**SENTIERO 5**  
 Punto di partenza: Crebbio (371m)  
 Punto di arrivo: Piani Resinelli (1278m)  
 Dislivello in salita: 907m  
 Difficoltà: E-Escursionistico  
 Tempo di percorrenza: 3h00  
 Segnaletica: 5

**SENTIERO 5B**  
 Punto di partenza: Linzanico (267m)  
 Punto di arrivo: località Colonghei (968m)  
 Dislivello in salita: 701m  
 Difficoltà: E-Escursionistico  
 Tempo di percorrenza: 2h15  
 Segnaletica: 5B



**Legenda**

- Strada
- Sentiero
- Traccia di sentiero
- Confine comunale
- Fontana
- Parcheggio
- Informazioni
- Monumento
- Campeggio
- Chiesa

Scala 1:10.000



**C.A.I. MANDELLO  
 SEZIONE GRIGNE**  
[www.caigrigne.it](http://www.caigrigne.it)